






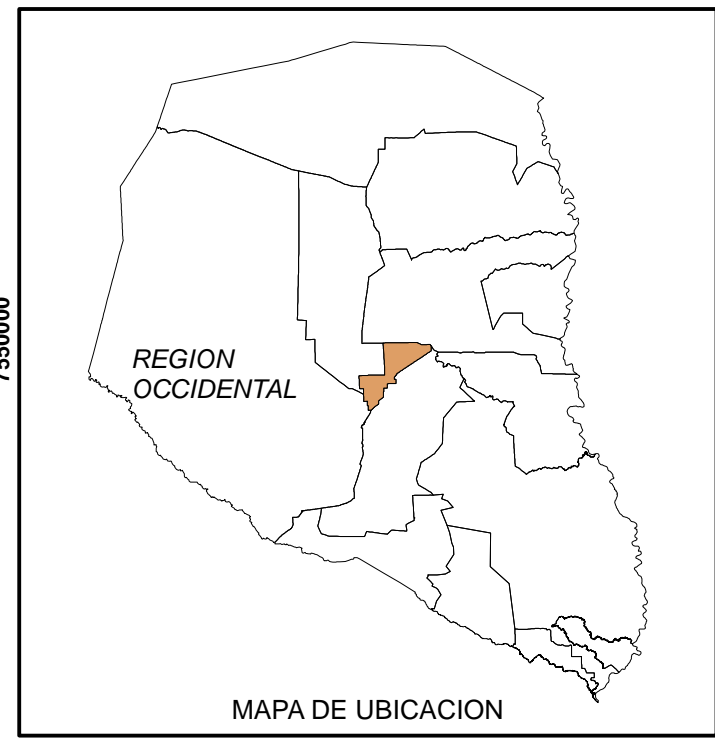
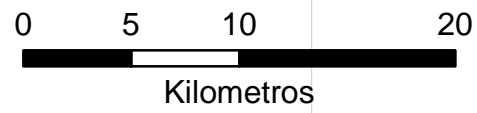
DISTRITO DE LOMA PLATA				
USO ACTUAL 2010				
CLASE	SUPERFICIE EN HEC	SUPERFICIE KM2	PORCENTAJE	
 Bosque Nativo	20.250,97	202,51	10,96%	
 Indigenas	12.204,37	122,04	6,61%	
 Pastura Implantada	151.393,58	1.513,94	81,95%	
 Pradera Natural	178,52	1,79	0,10%	
 Zona Urbana	717,23	7,17	0,39%	
	184.744,65	1.847,45	100,00%	

FUENTE:
 - Mapas de Suelos; Proyecto Sistema Ambiental del Chaco. (MAG/DOA - BGR, 1992- 1997).
 - Mapas de Suelos y Aptitud de Uso de la Tierra; Proyecto Desarrollo Regional Integrado del Chaco. (MDN/Comisión Nacional de Desarrollo del Chaco - OEA, 1985)
 - Proyecto Racionalización del Uso de la Tierra (PRUT). MAG/SSERNA/DOA - Banco Mundial; 1995.
 - Cartografía Digital Censal 2002. Dirección General de Estadísticas Encuestas y Censo, de la Secretaría Técnica de Planificación (STP)
 - Mapas y Cartas de la Dirección del Servicio Geográfico Militar (DISERGEMIL).
 - Plan de Ordenamiento del Dpto. Boqueron
 - Estimación por Análisis Geo-Espacial de Uso de la Tierra y la Vegetación, en la Región Occidental del Paraguay, REPUBLICA DEL PARAGUAY ASOCIACIÓN RURAL DEL PARAGUAY (A.R.P.) INFORME FINAL Julio 2.009 2da. Actualización a Enero de 2.010

Edición de Cartografía:
 Ing. Agr. Nestor Raul Cardozo
 Ing. Agr. Saul Campos Roca

Supervisión: Ing. Agr. Francisco Fracchia, MOPC

Fecha de Edición: 21 de Julio del 2010
 Segunda Revisión: 19 de Noviembre del 2010



REFERENCIAS

-  Cascos_Urbanos
-  Ruta_9
-  Vias Boqueron
-  Departamentos
-  Limites
-  Rios, Arroyos

**PROYECTO DE ORDENAMIENTO TERRITORIAL
 MUNICIPIO DE LOMA PLATA
 MAPA DE USO ACTUAL**

**MINISTERIO DE OBRAS PÚBLICAS Y COMUNICACIONES,
 M.O.P.C.
 Gabinete del Viceministro de Obras Públicas y
 Comunicaciones
 Unidad Ambiental, U.A.**

**IMPLEMENTACION DEL PLAN DE GESTIÓN AMBIENTAL
 (PGA) DEL PROGRAMA DE CORREDORES DE INTEGRACIÓN
 DE OCCIDENTE, PAQUETE I: GERENCIAMIENTO DEL PLAN
 DE GESTIÓN AMBIENTAL, CONTRATO DE PRÉSTAMO No.
 1278/OC-PR (BID)**